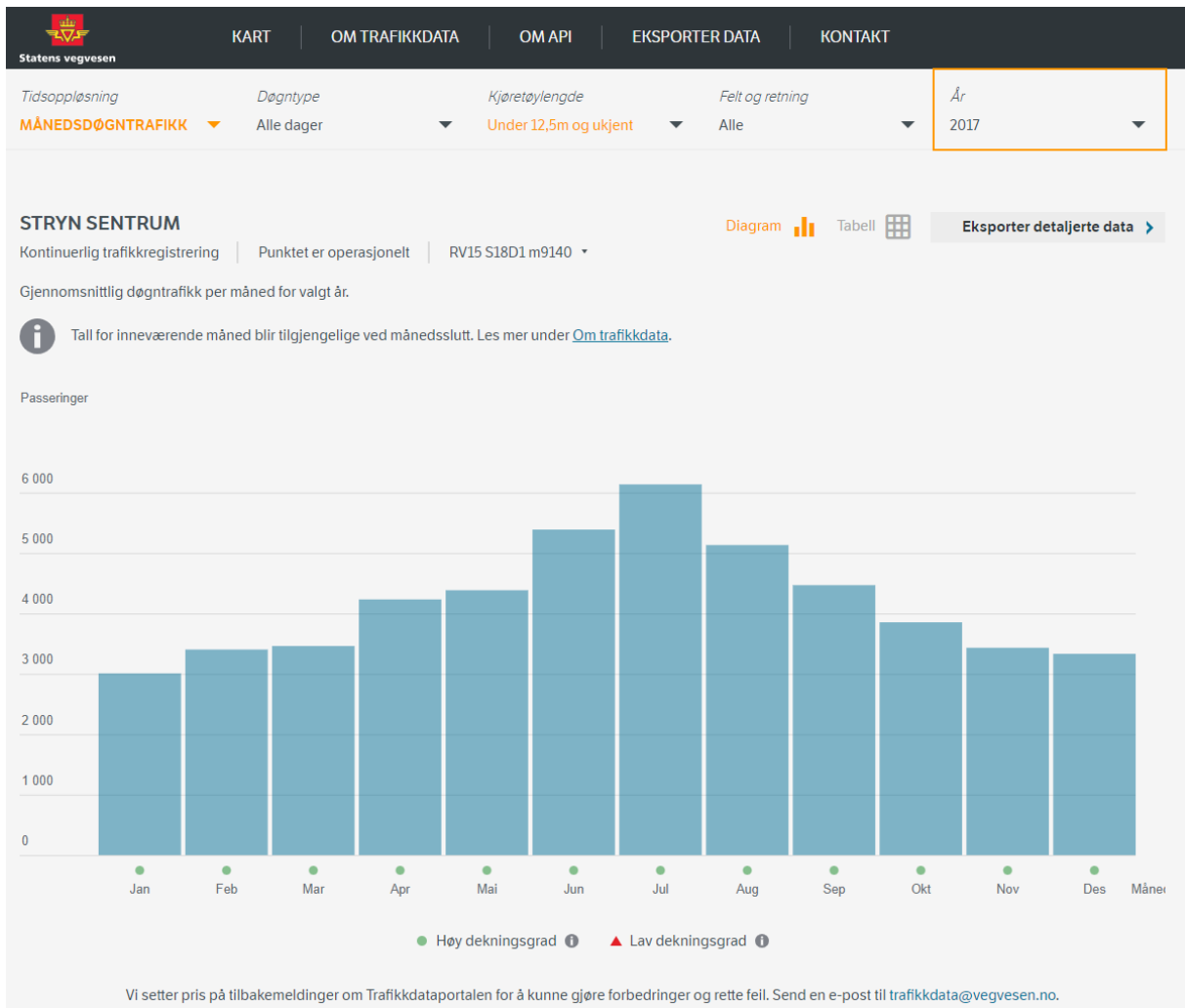


I vedlegga under ligg trafikdata frå målepunkt i Stryn sentrum frå 2017-2021, som visar køyretøy under 12,5 m, og visar aktivitet pr. mnd. og endringar gjennom året.



Tidsoppløsning: **MÅNEDSDØGNTRAFIKK** | Døgntype: Alle dager | Kjøretøylengde: Under 12,5m og ukjent | Felt og retning: Alle | År: 2018

### STRYN SENTRUM

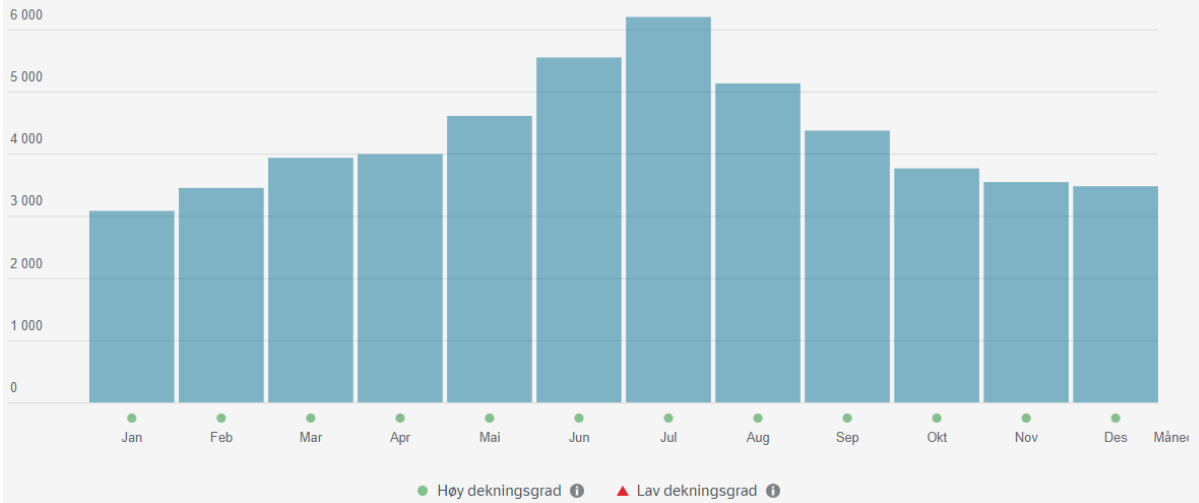
Kontinuerlig trafikkregistrering | Punktet er operasjonelt | RV15 S18D1 m9140

Diagram | Tabell | Eksporter detaljerte data

Gjennomsnittlig døgntrafikk per måned for valgt år.

Tall for inneværende måned blir tilgjengelige ved månedsslutt. Les mer under [Om trafikkdata](#).

Passeringer



Vi setter pris på tilbakemeldinger om Trafikkdataportalen for å kunne gjøre forbedringer og rette feil. Send en e-post til [trafikkdata@vegvesen.no](mailto:trafikkdata@vegvesen.no).

Tidsoppløsning

MÅNEDSDØGNTRAFIKK

Døgntype

Alle dager

Kjøretøylengde

Under 12,5m og ukjent

Felt og retning

Alle

År

2019

## STRYN SENTRUM

Kontinuerlig trafikkregistrering

Punktet er operasjonelt

RV15 S18D1 m9140

Diagram



Tabell



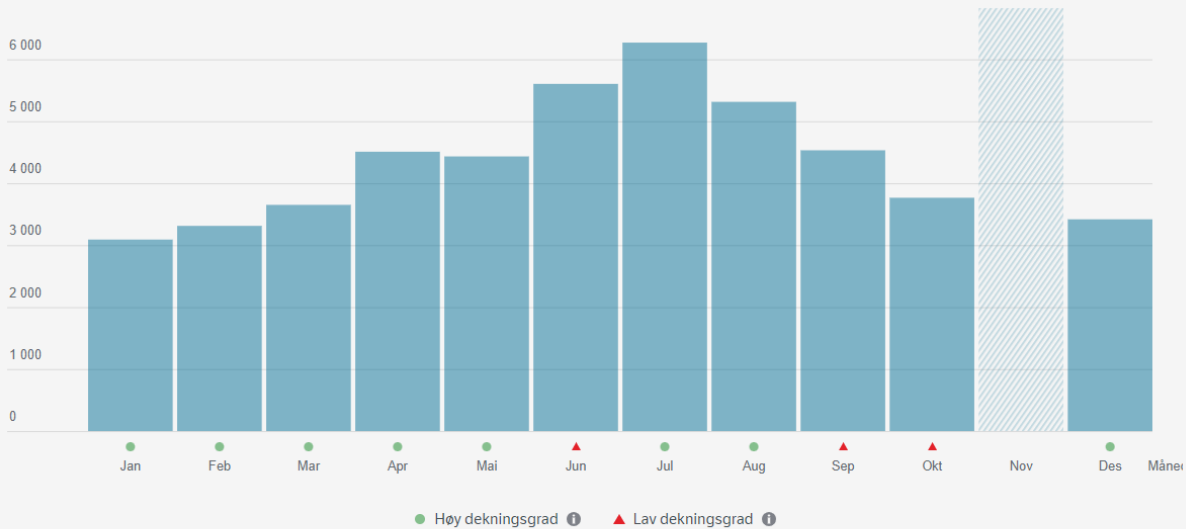
Eksporter detaljerte data

Gjennomsnittlig døgntrafikk per måned for valgt år.



Tall for inneværende måned blir tilgjengelige ved månedsslutt. Les mer under [Om trafikkdata](#).

Passeringer



Vi setter pris på tilbakemeldinger om Trafikkdataportalen for å kunne gjøre forbedringer og rette feil. Send en e-post til [trafikkdata@vegvesen.no](mailto:trafikkdata@vegvesen.no).

Tidsoppløsning: **MÅNEDSDØGNTRAFIKK** | Døgntype: Alle dager | Kjøretøylengde: Under 12,5m og ukjent | Felt og retning: Alle | År: 2020

### STRYN SENTRUM

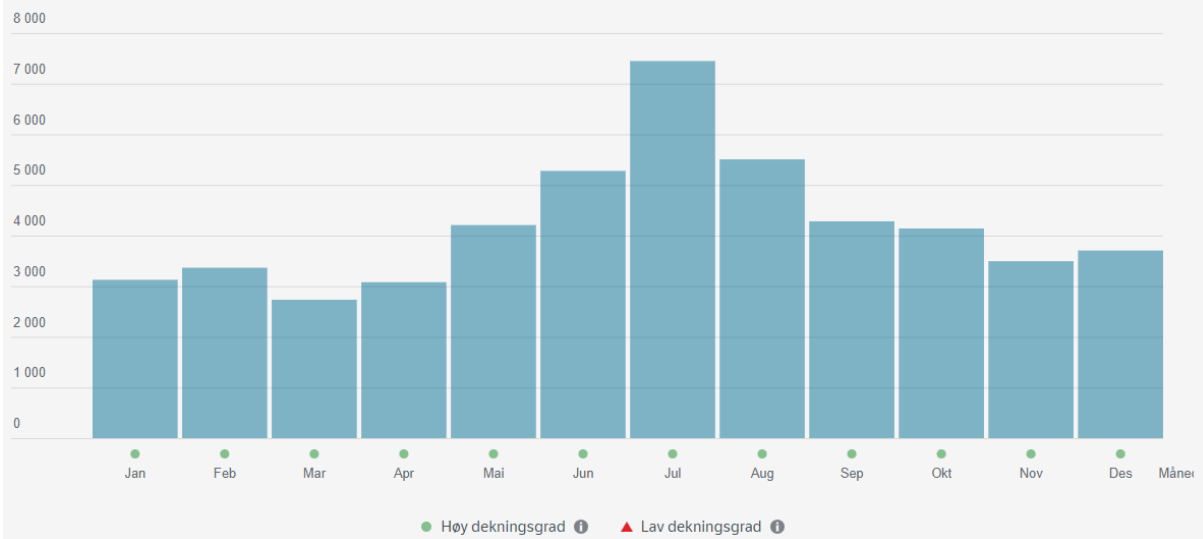
Kontinuerlig trafikkregistrering | Punktet er operasjonelt | RV15 S18D1 m9140

Diagram | Tabell | Eksporter detaljerte data

Gjennomsnittlig døgntrafikk per måned for valgt år.

Tall for inneværende måned blir tilgjengelige ved månedsslutt. Les mer under [Om trafikkdata](#).

Passeringer



Vi setter pris på tilbakemeldinger om Trafikkdataportalen for å kunne gjøre forbedringer og rette feil. Send en e-post til [trafikkdata@vegvesen.no](mailto:trafikkdata@vegvesen.no).

Tidsoppløsning: MÅNEDSDØGNTRAFIKK | Døgntype: Alle dager | Kjøreøyelengde: Under 12,5m og ukjent | Felt og retning: Alle | År: 2021

### STRYN SENTRUM

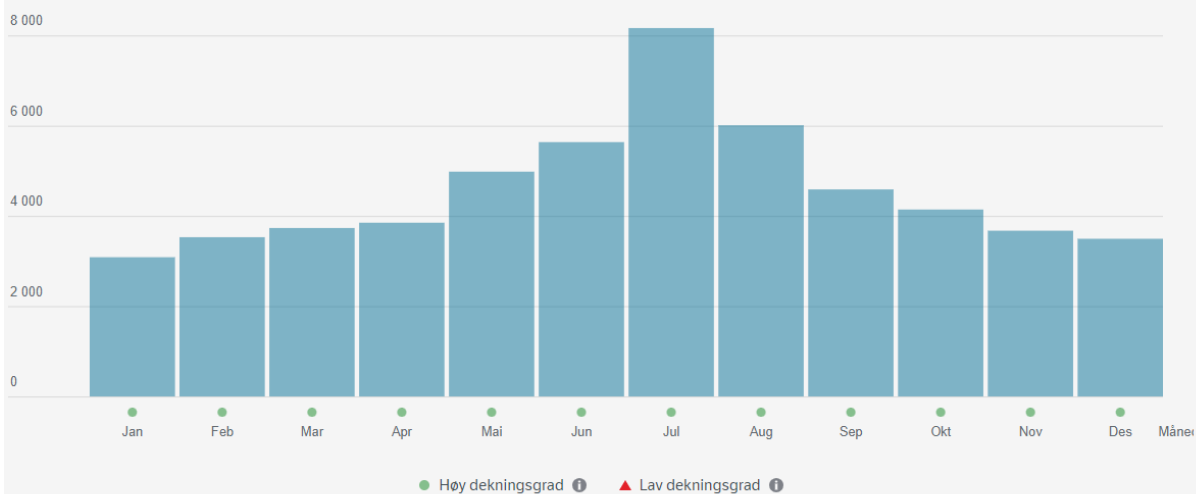
Kontinuerlig trafikkregistrering | Punktet er operasjonelt | RV15 S18D1 m9140

Diagram | Tabell | Eksporter detaljerte data

Gjennomsnittlig døgntrafikk per måned for valgt år.

Tall for inneværende måned blir tilgjengelige ved månedsslutt. Les mer under [Om trafikkdata](#).

Passeringer



Vi setter pris på tilbakemeldinger om Trafikkdataportalen for å kunne gjøre forbedringer og rette feil. Send en e-post til [trafikkdata@vegvesen.no](mailto:trafikkdata@vegvesen.no).